

## ประกาศคณะกรรมการประมงประจำจังหวัดนครราชสีมา

เรื่อง กำหนดเขตพื้นที่รักษาพันธุ์สัตว์น้ำ

พ.ศ. ๒๕๖๑

โดยที่ที่จับสัตว์น้ำแม่น้ำมูล บริเวณท้องที่ตำบลด่านเกวียน อำเภอโชคชัย จังหวัดนครราชสีมา เป็นแหล่งน้ำสำคัญที่ประชาชนได้ใช้ประโยชน์ในด้านการเกษตร การประปา และการประมง ซึ่งบริเวณดังกล่าว เป็นบริเวณที่เหมาะสมต่อการรักษาให้เป็นแหล่งที่อยู่อาศัย แพร่ขยายพันธุ์ วางไข่และเลี้ยงตัวในวัยอ่อน ของสัตว์น้ำ เนื่องจากเป็นช่วงที่ระดับน้ำมีความลึกเหมาะสม มีน้ำขังตลอดปี และมีรากไม้จำนวนมาก เหมาะสำหรับเป็นที่หลบซ่อนอาศัยของสัตว์น้ำ ประกอบกับชุมชนในท้องถื่นมีความตระหนักถึงการอนุรักษ์ทรัพยากรธรรมชาติเพื่อให้คงอยู่เป็นแหล่งอาหารอย่างยั่งยืนต่อไป ซึ่งหากปล่อยให้มีการทำการประมงได้อย่างเสรีโดยไม่มีพื้นที่ที่เป็นแหล่งหลบซ่อนอาศัยของสัตว์น้ำ อาจทำให้ปริมาณสัตว์น้ำ ในแหล่งน้ำลดน้อยถอยลง และกระทบต่อความสมดุลตามธรรมชาติได้ จึงสมควรกำหนดมาตรการ อนุรักษ์และบริหารจัดการให้เกิดความสมดุลทางธรรมชาติ และรักษาทรัพยากรสัตว์น้ำและระบบนิเวศ ของแหล่งน้ำดังกล่าวไว้อย่างยั่งยืนตามหลักการป้องกันล่วงหน้า ประกอบกับความในมาตรา ๕๖ แห่งพระราชกำหนดการประมง พ.ศ. ๒๕๕๘ บัญญัติห้ามมิให้ผู้ใดจับสัตว์น้ำในเขตพื้นที่รักษาพันธุ์สัตว์น้ำ ตามที่รัฐมนตรีหรือคณะกรรมการประมงประจำจังหวัดโดยอนุมัติรัฐมนตรีประกาศกำหนด

อาศัยอำนาจตามความในมาตรา ๒๘ วรรคหนึ่ง (๓) ประกอบมาตรา ๕๖ แห่งพระราชกำหนด การประมง พ.ศ. ๒๕๕๘ คณะกรรมการประมงประจำจังหวัดนครราชสีมา โดยอนุมัติรัฐมนตรีว่าการ กระทรวงเกษตรและสหกรณ์ ออกประกาศไว้ ดังต่อไปนี้

ข้อ ๑ ให้ที่จับสัตว์น้ำแม่น้ำมูล บริเวณท้องที่ตำบลด่านเกวียน อำเภอโชคชัย จังหวัดนครราชสีมา ตามแผนที่แสดงแนวเขตที่กำหนด หมายเลข ๑/๓ ๒/๓ และ ๓/๓ แนบท้าย ประกาศนี้ เป็นเขตพื้นที่รักษาพันธุ์สัตว์น้ำ

ข้อ ๒ ประกาศนี้ให้ใช้บังคับตั้งแต่วันถัดจากวันประกาศในราชกิจจานุเบกษาเป็นต้นไป

ประกาศ ณ วันที่ ๙ เมษายน พ.ศ. ๒๕๖๑


วิเชียร จันทโรทัย

ผู้ว่าราชการจังหวัดนครราชสีมา

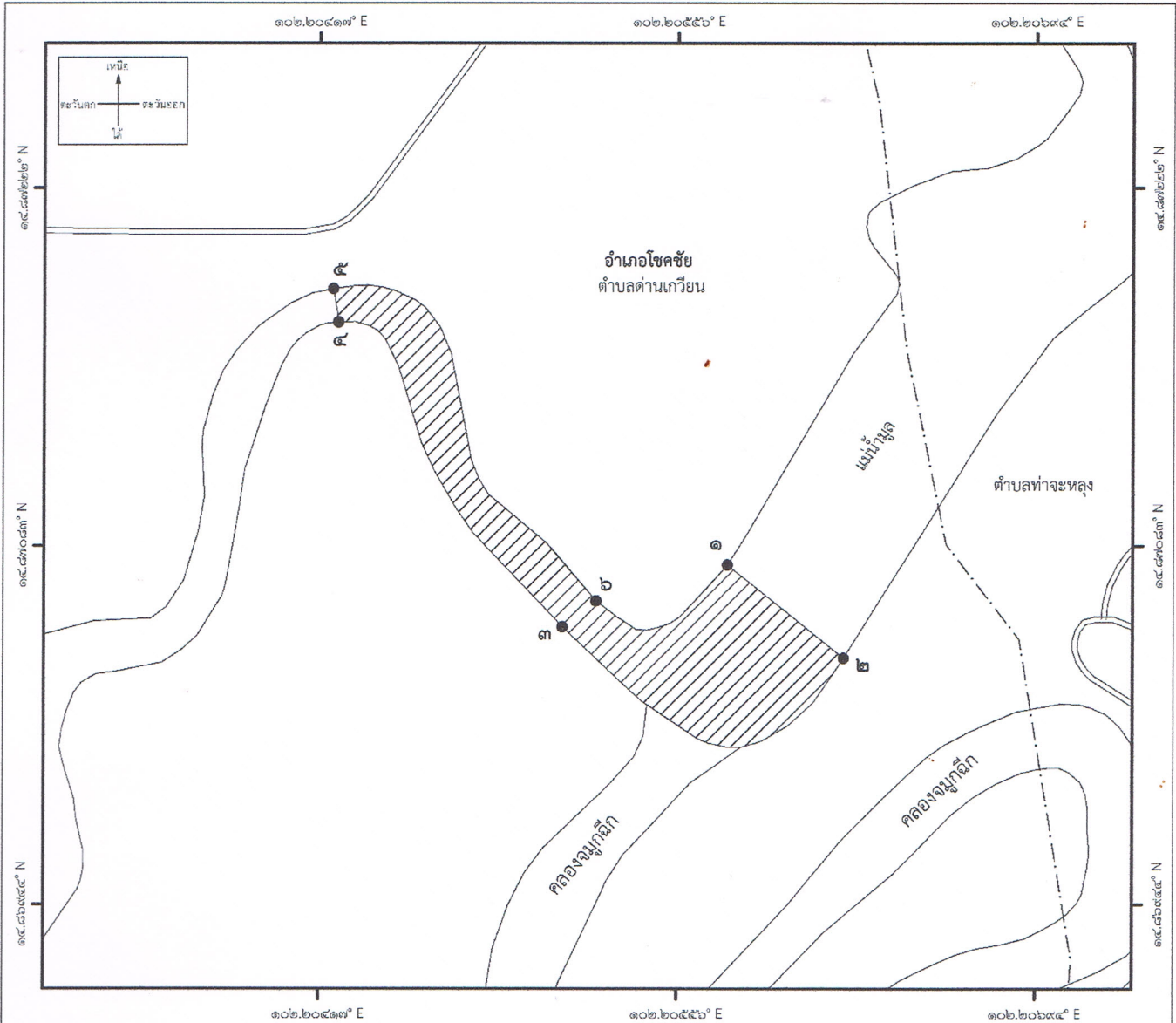
ประธานกรรมการประมงประจำจังหวัดนครราชสีมา

แผนที่ท้ายประกาศคณะกรรมการประมงประจำจังหวัดนครราชสีมา  
เรื่อง กำหนดเขตพื้นที่รักษาพันธุ์สัตว์น้ำ พ.ศ.๒๕๖๑

มาตราส่วน ๑ : ๒,๕๐๐



แผนที่หมายเลข ๑/๓



เครื่องหมาย

- จุดที่กำหนด
- เขตรักษาพันธุ์สัตว์น้ำ
- แม่น้ำ
- ถนน
- เขตตำบล

พิกัดภูมิศาสตร์

จุดที่	ละติจูดเหนือ	ลองจิจูดตะวันออก
๑	๑๔.๘๗๐๗๖°	๑๐๒.๒๐๕๗๕°
๒	๑๔.๘๗๐๔๐°	๑๐๒.๒๐๖๒๐°
๓	๑๔.๘๗๐๕๒°	๑๐๒.๒๐๕๑๑°
๔	๑๔.๘๗๑๗๐°	๑๐๒.๒๐๔๒๔°
๕	๑๔.๘๗๑๘๓°	๑๐๒.๒๐๔๒๒°
๖	๑๔.๘๗๐๖๒°	๑๐๒.๒๐๕๒๔°

*Signature*

(นายสมชาย เจียรทิพย์ไธ)  
ประมงจังหวัดนครราชสีมา


*Signature*

(นายวิเชียร จันทรโณทัย)  
ผู้ว่าราชการจังหวัดนครราชสีมา

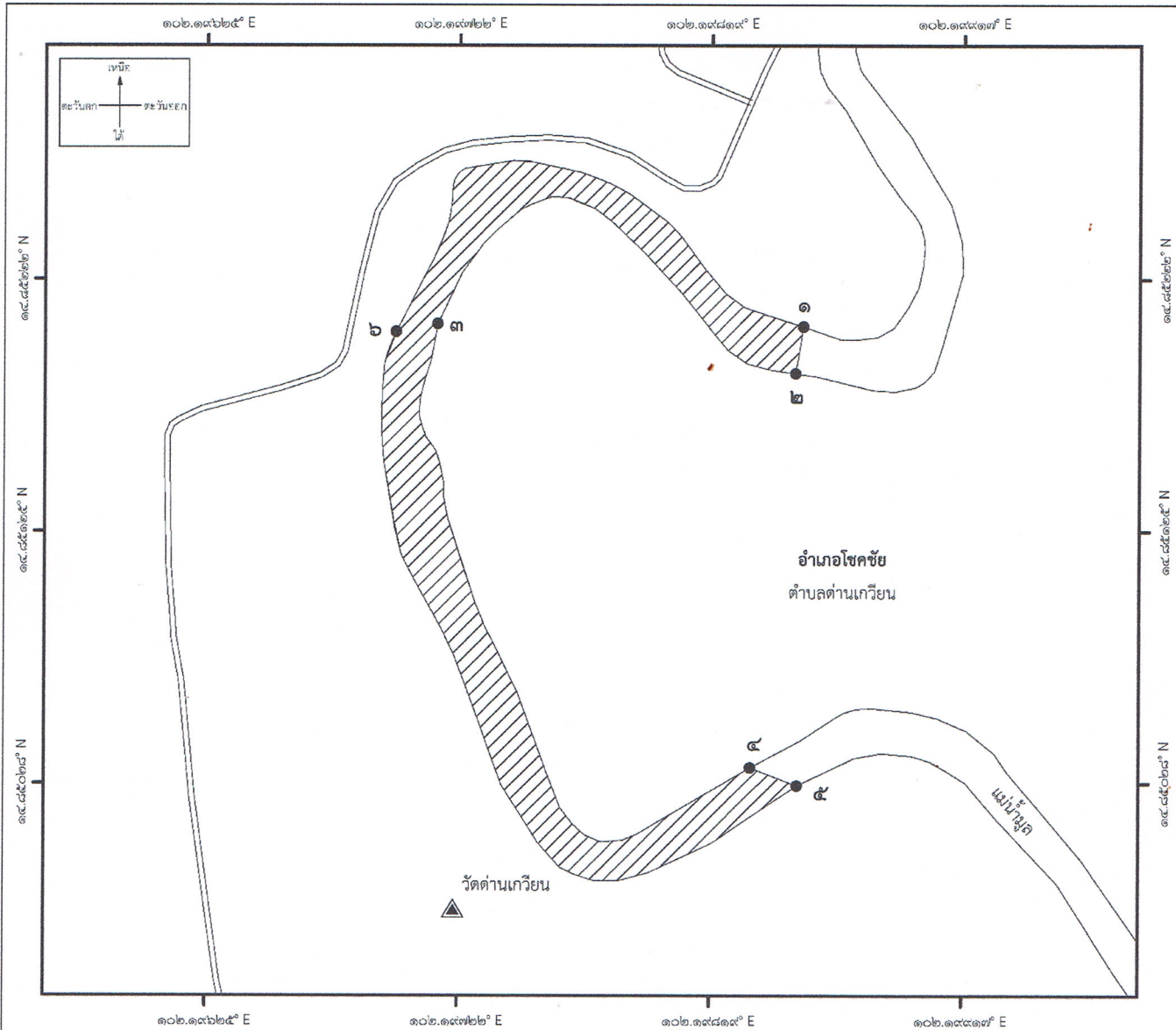
Datum : WGS1984

แผนที่ท้ายประกาศคณะกรรมการประมงประจำจังหวัดนครราชสีมา  
เรื่อง กำหนดเขตพื้นที่รักษาพันธุ์สัตว์น้ำ พ.ศ.๒๕๖๑

มาตราส่วน ๑ : ๒,๕๐๐



แผนที่หมายเลข ๒/๓



เครื่องหมาย

- จุดที่กำหนด
- เขตรักษาพันธุ์สัตว์น้ำ
- วัด
- แม่น้ำ
- ถนน

พิกัดภูมิศาสตร์

จุดที่	ละติจูดเหนือ	ลองจิจูดตะวันออก
๑	๑๔.๘๕๒๐๔°	๑๐๒.๑๙๘๕๕°
๒	๑๔.๘๕๑๘๖°	๑๐๒.๑๙๘๕๒°
๓	๑๔.๘๕๒๐๕°	๑๐๒.๑๙๗๑๔°
๔	๑๔.๘๕๐๓๔°	๑๐๒.๑๙๘๓๕°
๕	๑๔.๘๕๐๒๗°	๑๐๒.๑๙๘๕๓°
๖	๑๔.๘๕๒๐๒°	๑๐๒.๑๙๖๙๘°

.....  
(นายสมชาย เจียรทิพย์วิไล)  
ประมงจังหวัดนครราชสีมา

.....  
(นายวิเชียร จันทรโณทัย)  
ผู้ว่าราชการจังหวัดนครราชสีมา

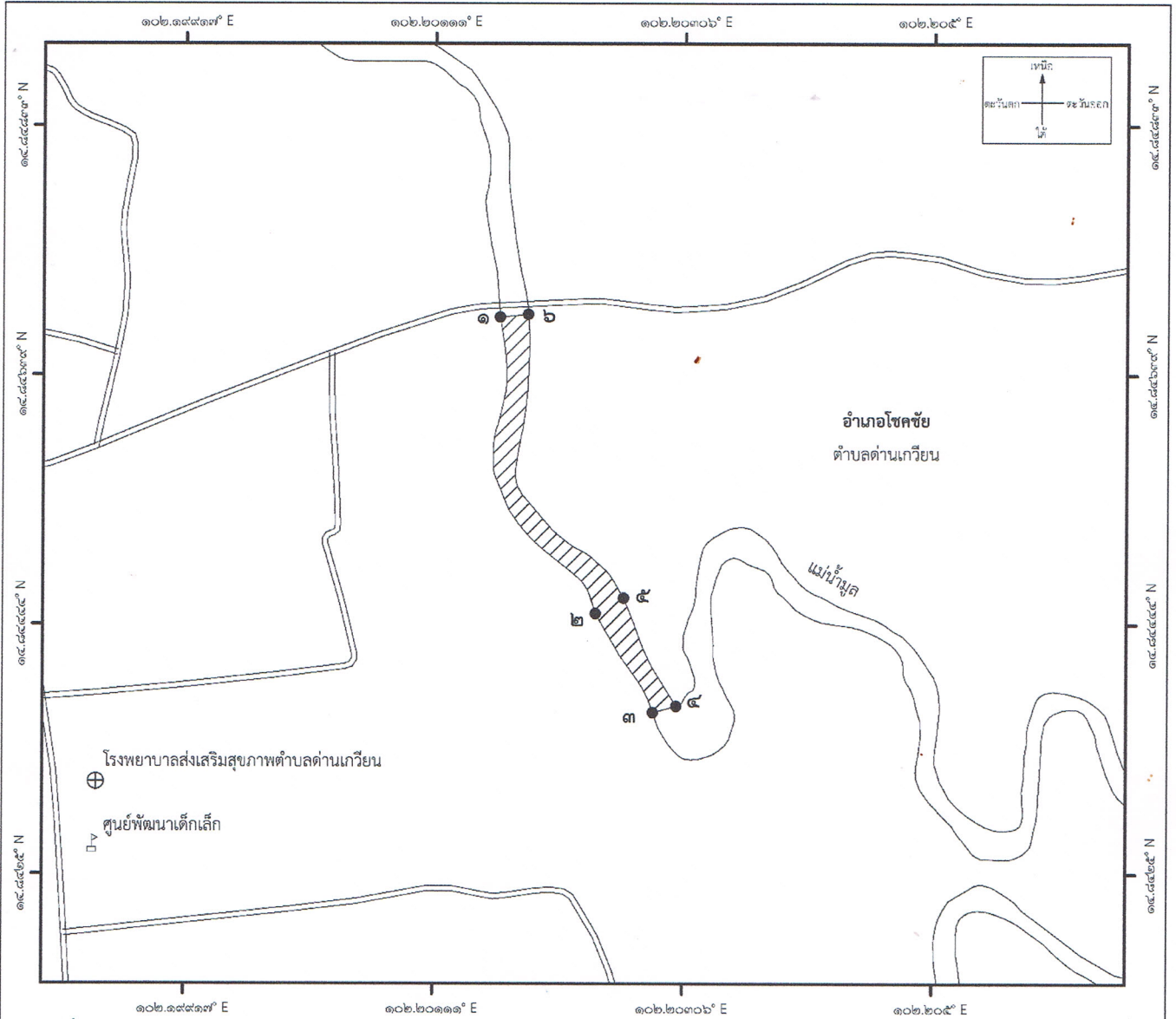
Datum : WGS1984

แผนที่ท้ายประกาศคณะกรรมการประมงประจำจังหวัดนครราชสีมา  
เรื่อง กำหนดเขตพื้นที่รักษาพันธุ์สัตว์น้ำ พ.ศ.๒๕๖๑

มาตราส่วน ๑ : ๕,๐๐๐



แผนที่หมายเลข ๓/๓



เครื่องหมาย

- จุดที่กำหนด
- ▨ เขตรักษาพันธุ์สัตว์น้ำ
- โรงเรียน
- ⊕ โรงพยาบาล
- ~ แม่น้ำ
- == ถนน

พิกัดภูมิศาสตร์

จุดที่	ละติจูดเหนือ	ลองจิจูดตะวันออก
๑	๑๔.๘๔๖๘๔°	๑๐๒.๒๐๑๖๒°
๒	๑๔.๘๔๔๕๓°	๑๐๒.๒๐๒๓๗°
๓	๑๔.๘๔๓๗๖°	๑๐๒.๒๐๒๘๒°
๔	๑๔.๘๔๓๘๑°	๑๐๒.๒๐๓๐๐°
๕	๑๔.๘๔๔๖๕°	๑๐๒.๒๐๒๕๕°
๖	๑๔.๘๔๖๘๖°	๑๐๒.๒๐๑๘๔°

*LIT*

(นายสมชาย เจริญพิทยวิไล)  
ประมงจังหวัดนครราชสีมา

*MCMM*

(นายวิเชียร จันทโรนัย)  
ผู้ว่าราชการจังหวัดนครราชสีมา

Datum : WGS1984